



**КОМИТЕТ ИМУЩЕСТВЕННЫХ ОТНОШЕНИЙ  
АДМИНИСТРАЦИИ ПЕРМСКОГО МУНИЦИПАЛЬНОГО РАЙОНА**

**РЕШЕНИЕ**  
о размещении объектов № 307

Пермский край  
Пермский район

27.04.2021

Комитет имущественных отношений администрации Пермского муниципального района разрешает Акционерному обществу «Газпром газораспределение Пермь» (ИНН 5902183841, ОГРН 2125902017723, почтовый адрес: 614000, г. Пермь, ул. Петропавловская, 43)

размещение объекта «газопровод давлением до 0,6 Мпа, для размещения которого не требуется разрешение на строительство»

на землях государственная собственность на которые не разграничена

на срок 1 год с 27.04.2021 г. по 26.04.2022 г.


Местоположение: Пермский край, Пермский район, Юго-Камское с/п, п. Юго-Камский, ул. Первомайская, к дому 54.

Приложение: схема предполагаемых к использованию земель или части земельного участка.

Председатель комитета имущественных  
отношений администрации Пермского  
муниципального района

(подпись, печать)

Г.В. Мюресов



# Схема предполагаемых к использованию земель или части земельного участка

Объект: Газопровод давлением до 0,6 Мпа включительно, для размещения которого не требуется разрешения на строительство

Местоположение: расположенным по адресу:

Пермский край, м. р-н Пермский, с.п. Юго-Камское, п. Юго-Камский, ул. Первомайская, к дому 54

Площадь земель или части земельного участка, кв.м.: 150

Категория земель: земли населенных пунктов

Каталог координат, м

№ точки границы	X	Y
n1	483757.05	2192308.69
n2	483757.23	2192312.48
n3	483761.44	2192363.49
n4	483760.96	2192363.53
n5	483760.93	2192360.06
n6	483757.79	2192339.32
n7	483755.23	2192339.59
n8	483753.04	2192312.94
n9	483752.83	2192309.07

Вид разрешенного использования: -

Описание границ смежных землепользователей:

От точки n1 до точки n4 - земли общего пользования

От точки n4 до точки n7 - земельный участок с


кадастровым номером 59:32:0100009:12849


От точки n7 до точки n9 - земли общего пользования


От точки n9 до точки n1 - земельный участок с


кадастровым номером 59:32:0100009:12849

## Условные обозначения:

 - предполагаемый участок земель, на которых планируется размещение объекта

 - границы и номер земельного участка, сведения о которых внесены в ЕГРН

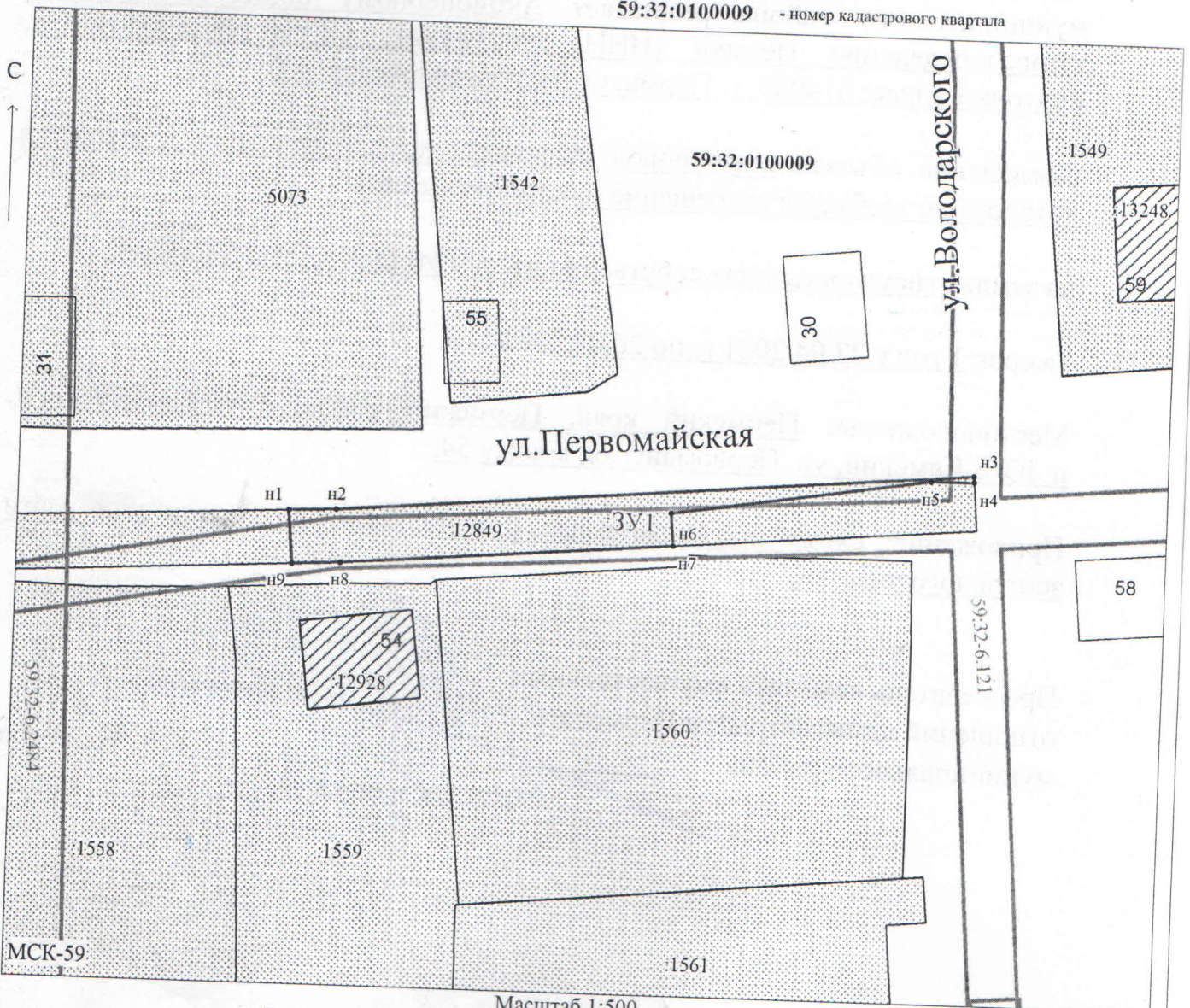
 - границы и номер объекта капитального строительства, сведения о которых внесены в ЕГРН

 - зоны с особыми условиями использования территории, сведения о которых внесены в ЕГРН

:ЗУ1 - обозначение запрашиваемого земельного участка

• n1 - характерная точка границ земель или части земельного участка

59:32:0100009 - номер кадастрового квартала



Масштаб 1:500

Заявитель: \_\_\_\_\_

МП

/ Егошина И.В.

(подпись, расшифровка подписи)

(для юридических лиц

и индивидуальных предпринимателей)